



## GAL TRADIZIONE DELLE TERRE OCCITANE S. C. A R. L.

*Programma di Sviluppo Rurale 2014-2020 della Regione Piemonte*

**PIANO DI SVILUPPO LOCALE BOLIGAR (muoversi) AGRADAR (piacere) ENCHANTAR (attrarre)**

*Un territorio che si muove. Un territorio che attrae. Le Valli Occitane cuneesi.*

presentazione del Bando pubblico

**Operazione 7.5.2 Bando pubblico per il sostegno a investimenti per interventi puntuali e di valenza locale relativi ad infrastrutture turistico ricreative ed informazione nell'ambito del CLLD Leader (Tipologia 1) ”**

Caraglio, 9 luglio 2020



## OPERAZIONE 7.5.2 A BANDO: finalità generali

**L'OPERAZIONE HA LE SEGUENTI FINALITÀ' DI CARATTERE GENERALE:**

- **SOSTENERE LO SVILUPPO DEL TURISMO RURALE, ATTRAVERSO LA QUALIFICAZIONE DEL SISTEMA DI OFFERTA E DI FRUIZIONE, IN CORRELAZIONE CON LE ALTRE PROGETTUALITÀ' DI AREA VASTA IN CORSO NELLE VALLI OCCITANE (Strategia MOVE; Progettualità ALCOTRA: PITER Terres Monviso, PLUF!, TRA[ce]S, VeloViso, Nuovo Territorio Condiviso; Strategia Aree Interne)**
- **GENERARE FORTE COMPLEMENTARIETÀ DELLE INIZIATIVE CON IL BANDO OP. 7.5.1 DEL P.S.R. DELLA REGIONE PIEMONTE E CON QUANTO REALIZZATO DAGLI ENTI PUBBLICI DEL COMPARTO CN03**
- **SOLLECITARE L'INTEGRAZIONE CON IL «PROGETTO DI RETE DEI PERCORSI CICLABILI DI INTERESSE REGIONALE» (D.G.R. 27 luglio 2015, n. 22-1903 e s.m.i.) COMPRENDENTE UNA RETE A MAGLIA LARGA DI CICLOVIE CONTINUE**

## OPERAZIONE 7.5.2 A BANDO: finalità specifiche

### *L'OPERAZIONE HA LE SEGUENTI FINALITÀ SPECIFICHE :*

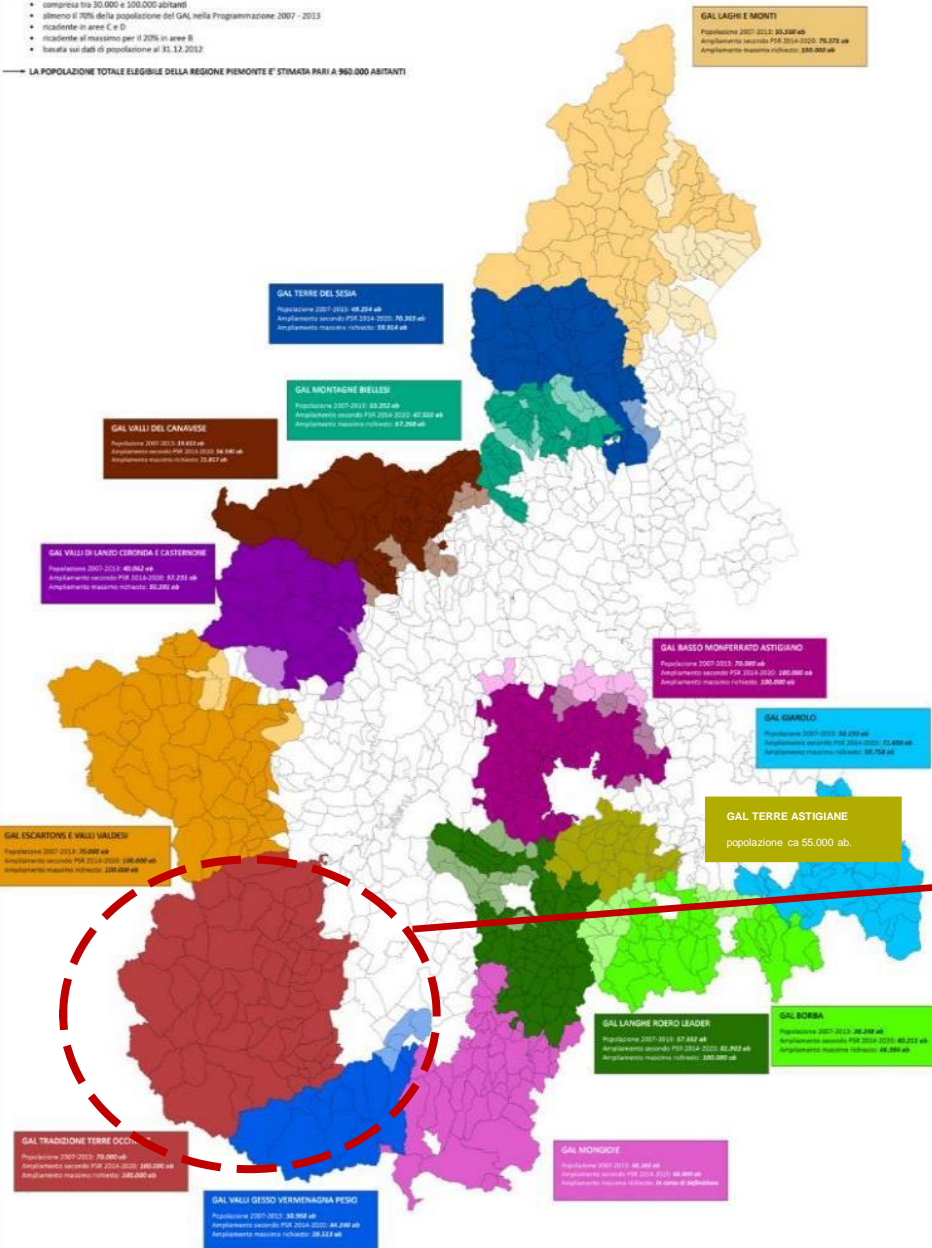
- **implementare lo sviluppo del turismo outdoor**, favorendo la messa in rete e la valorizzazione dei percorsi già esistenti e collegati a itinerari di area vasta regionali, provinciali registrati nella RPE (Rete del Patrimonio Escursionistico Regionale) del Piemonte;
- **allestire la segnalazione dei percorsi** in maniera uniforme e coordinata con il resto della rete escursionistica, in modo da fornire un'immagine unica, percepibile e identitaria;
- **favorire la valorizzazione dei nuovi interventi finanziati nelle azioni promozionali e informative trasversali sviluppate con altre progettualità** (Piemonte Outdoor, comunicazione nelle Porte di Valle e nei punti informativi previsti dal PITER ALCOTRA “Terres Monviso”, nel Progetto ALCOTRA “PLUF”, ecc..);
- **favorire la valorizzazione dei nuovi interventi finanziati nel sistema dei servizi turistici sostenuti con il Bando Reti Turistiche del GAL** (accoglienza e ospitalità, accompagnamento, noleggio, informazione, ecc...).

POPOLAZIONE PREVISTA NELLA PROPOSTA DI PSR 2014 - 2020

LA POPOLAZIONE DEL SINGOLO GAL DEVE ESSERE:

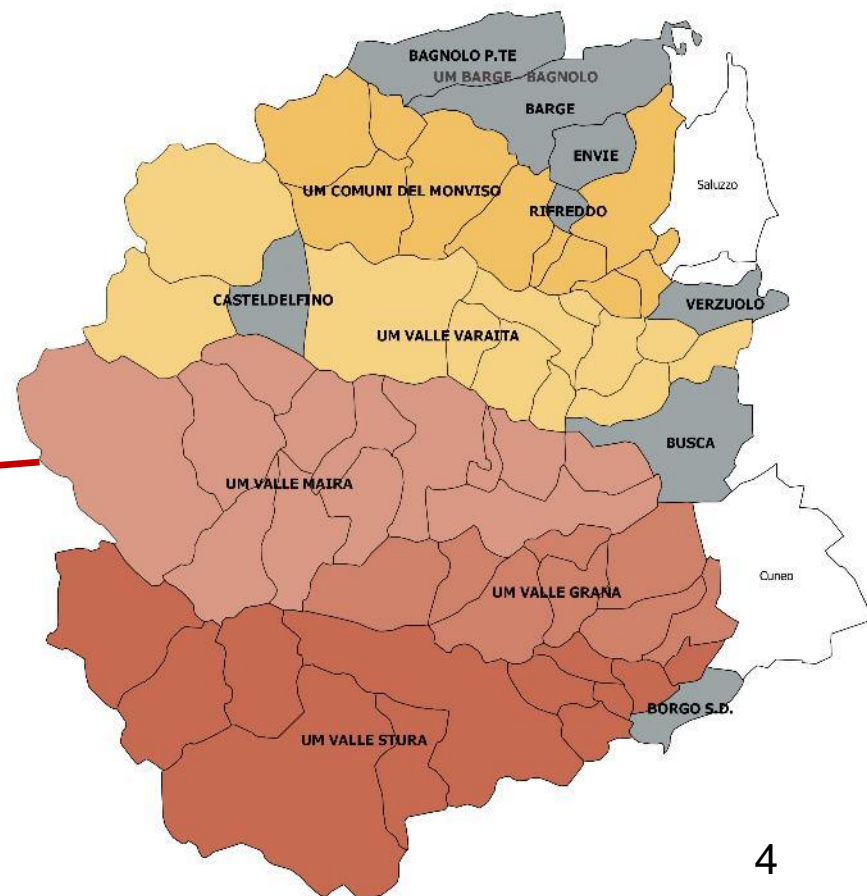
- compresa tra 30.000 e 100.000 abitanti
- almeno il 70% della popolazione del GAL nella Programmazione 2007 - 2013
- residente in aree C e D
- residente al massimo per il 20% in aree B
- basata sui dati di popolazione al 31.12.2012

LA POPOLAZIONE TOTALE ELEGIBILE DELLA REGIONE PIEMONTE E' STIMATA PARI A 960.000 ABITANTI



# GAL TRADIZIONE DELLE TERRE OCCITANE

- ✓ 5 Unioni Montane e 8 Comuni (64 Comuni in totale)
- ✓ popolazione residente 107.000 ab.
- ✓ popolazione elegibile (con zonizzazione) 99.923 ab.
- ✓ contributo 2014-2020 calcolato su 97.409 ab.



# BENEFICIARI del Bando

## ENTI PUBBLICI

- **Unioni Montane**
- **Comuni singoli o associati** (classificati D, C, B; tutto il territorio comunale, salvo zonizzazione prevista dal PSL del GAL)
- **Enti di gestione delle Aree protette regionali** (per quanto riguarda gli interventi nei Comuni in area GAL)



### Legenda

- Comuni ricadenti nel GAL
- Tradizione delle Terre Occitane

La maggior parte dei 64 Comuni del GAL, al 31.12.2019, è classificata come

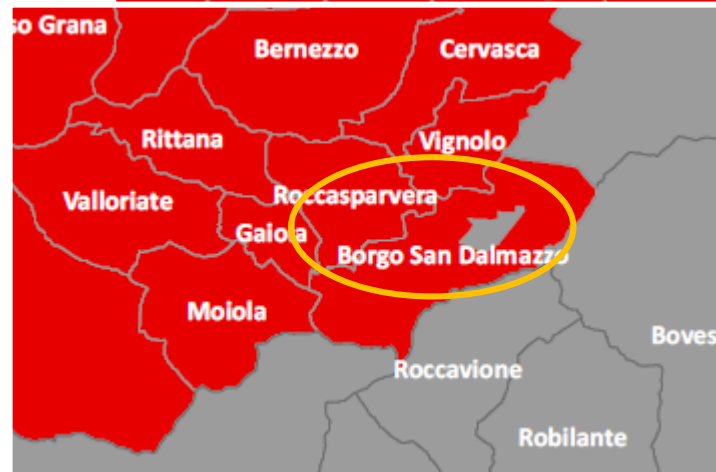
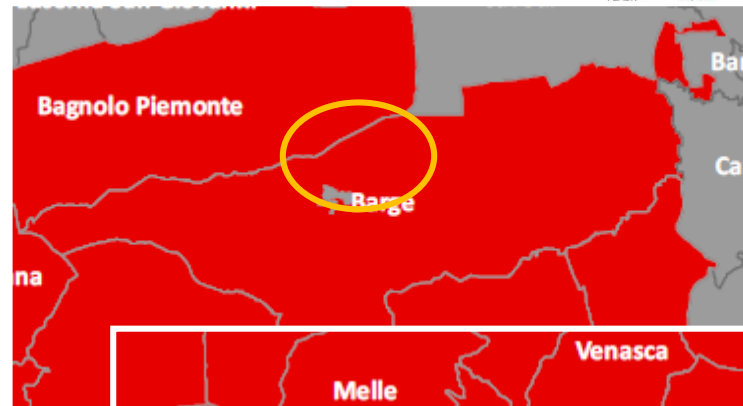
**D Aree rurali con problemi complessivi di sviluppo**

con le seguenti eccezioni:

- **C Aree rurali intermedie:** Bagnolo Piemonte (C2), Barge (C1), Brondello (C2), Costigliole Saluzzo (C1), Envie (C1), Gambasca (C2), Martiniana Po (C2), Pagno (C2), Piasco (C2), Rifreddo (C2), Verzuolo (C1);
- **B Aree rurali ad agricoltura intensiva specializzata:** Busca, Caraglio, Castellar, Revello.

Il Bando **non prevede criteri di premialità** in base a questa classificazione

I Comuni con più di 7.000 abitanti sono stati **zonizzati in condivisione con le Amministrazioni degli Enti**, escludendo modeste porzioni di territorio



## QUALI POSSONO ESSERE GLI ELEMENTI OGGETTO DELLA CANDIDATURA?

- 1. itinerari escursionistici di prossimità** coincidenti con / collegati a percorsi registrati nella Rete del Patrimonio Escursionistico (RPE) del Piemonte, collegati a itinerari già registrati ai sensi della L.R. 12/2010 che interessino almeno due Comuni (salvo deroghe) connessi ai centri abitati e adatti al turismo familiare
- 2. itinerari cicloescursionistici o cicloturistici** coincidenti con / collegati a percorsi ricadenti nel progetto di Rete ciclabile della Regione Piemonte di cui alla D.G.R. 27 luglio 2015, n. 22-1903 e s.m.i. anch'essi registrati nella RPE della Regione Piemonte, ippovie fino a 50 km di lunghezza (salvo deroghe)
- 3. itinerari tematici** (ad es: naturalistici legati alla Rete Natura 2000, in alpeggio, legati alla transumanza, ecc...)
- 4. itinerari per categorie fragili o per persone con disabilità**
- 5. palestre di arrampicata naturali all'aperto** (su roccia o ghiaccio, anche Trad o Dry tooling, falesie), **vie ferrate**

## QUALI POSSONO ESSERE GLI ELEMENTI OGGETTO DELLA CANDIDATURA?

6. **parchi avventura, palestre naturali o artificiali** facili per famiglie, **percorsi ecodinamici**, collegati a una rete intervalliva;
7. **itinerari per racchette da neve e sci da fondo** (segnaletica);
8. **percorsi per canoa e rafting** nei corsi d'acqua;
9. **centri a servizio dell'outdoor** (ad es. punti informativi e/o centri di accoglienza per gestione itinerari, punti informativi...);
10. **strutture già esistenti per l'ospitalità e a servizio dell'outdoor** (piccole strutture/aree ricettive e di servizio alle attività outdoor di tipo extralberghiero,...).

## CONDIZIONI DA RISPETTARE\_ 01

**Possesso dei requisiti definiti dal Bando alla data di presentazione della Domanda di sostegno:**

- a) rispetto della L. R. n. 12 del 18 febbraio 2010 (Recupero e valorizzazione del patrimonio escursionistico del Piemonte):** la legge costituisce lo strumento di riferimento per la pianificazione degli interventi di sviluppo dell'outdoor sul territorio regionale ai sensi dell'articolo 20 paragrafo 3 del Regolamento (UE) n.1305/2013
- b) gli interventi dovranno riguardare tracciati registrati nella Rete del Patrimonio Escursionistico regionale (RPE) prevista dalla L. R. n. 12 del 18 febbraio 2010** o essere ad essa collegati attraverso tratti di raccordo, eventualmente da percorrere anche con mezzi motorizzati, con priorità per i mezzi non a motore. Il **PROCESSO DI REGISTRAZIONE DEVE ALMENO ESSERE STATO AVVIATO ALL'ATTO DELLA PRESENTAZIONE DELLA CANDIDATURA AL GAL.**

## CONDIZIONI DA RISPETTARE\_02

c) i tracciati devono quindi essere:



**GIA' ACCATASTATI nel CATASTO della REGIONE PIEMONTE**



**REGISTRATI nella RETE PATRIMONIO ESCURSIONISTICO (RPE) della REGIONE PIEMONTE (O CON REGISTRAZIONE AVVIATA)**

**I percorsi già registrati sono consultabili al seguente link:**

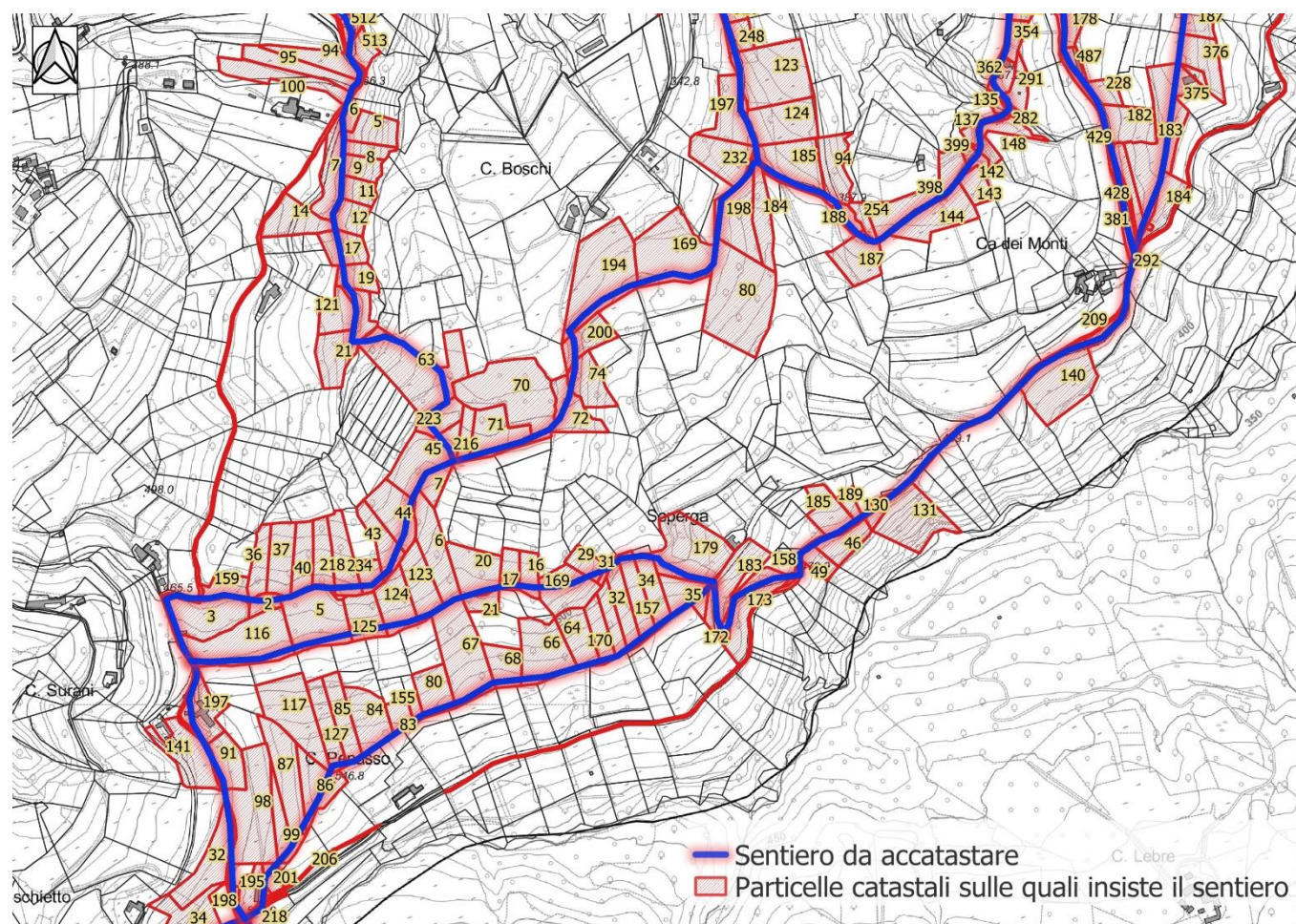
<http://sentieri.ipla.org/mapbender3/application/RPE>

- si tratta di **due** processi diversi, tra loro consequenziali
- i due processi sono coordinati dalla Regione Piemonte, Settore Montagna, con il supporto di IPLA
- occorre fare riferimento alle linee guida riportate al seguente link <https://www.regione.piemonte.it/web/temi/ambiente-territorio/montagna/patrimonio-outdoor/come-accatastare-un-percorso>

## CONDIZIONI DA RISPETTARE\_03



**esempio di sentiero da accatastare e di particelle da considerare per garantire l'assenso formale dei proprietari al passaggio e all'accatastamento del percorso**



## CONDIZIONI DA RISPETTARE\_ 04

- **la Registrazione di un Itinerario prevede, tra l'altro, la sottoscrizione di un ACCORDO TRA ENTI** che comporta:
- l'individuazione di un CAPOFILA (con specifici RUOLI)
  - il rispetto di determinati IMPEGNI nel tempo (ad esempio la MANUTENZIONE del tracciato), ...
  - può coinvolgere operatori privati (agricoltori, imprenditori turistici,...)
  - prevede responsabilità del capofila/gestore verso soggetti terzi
- .....

**d) non è ammessa l'attività fuori strada con mezzi motorizzati su percorsi inclusi nella Rete del Patrimonio Escursionistico (ex L.R. 32/82; quindi eventuali itinerari di raccordo da fruire con mezzi motorizzati non devono interessare percorsi inclusi nella RPE)**

## CONDIZIONI DA RISPETTARE\_ 05

**e) occorre possedere titolo a intervenire sui beni interessati dalla candidatura** (ad es., proprietà o contratto registrato di durata congrua e assenso del proprietario per la realizzazione dell'intervento su una struttura).

### IL TITOLO A INTERVENIRE VALE ANCHE PER IL SEDIME DEI SENTIERI.

Si rimanda alla specifica modulistica da compilare e in particolare a:

Modello P1 STATO DI PROPRIETA'

Modello P2 STATO DI DISPONIBILITA' TERRENI E STRUTTURE

Modello P3 ASSENSO DEL PROPRIETARIO

**f) con la realizzazione dell'intervento subentra il vincolo di destinazione d'uso del bene** della durata minima di 5 anni dalla data di liquidazione del saldo.

## SPESE AMMISSIBILI\_01

- a) **Lavori edili** (miglioramento, adeguamento, riqualificazione di infrastrutture/strutture outdoor connesse alle tipologie di intervento previste volte alla fruizione escursionistica, ricreativa e a servizio dell'outdoor)
- b) **Allestimento di aree attrezzate** (comprese le aree camper e strutture prefabbricate fisse e/o mobili) **e punti informativi** (info point, centri di informazione turistica, bacheche informative, pannelli, ecc.)
- c) **Fornitura e posa della segnaletica**, come da Linee guida al link:  
[https://www.regione.piemonte.it/web/sites/default/files/media/documenti/2018-10/linee\\_guida\\_segnaletica\\_unitaria\\_integrata.pdf](https://www.regione.piemonte.it/web/sites/default/files/media/documenti/2018-10/linee_guida_segnaletica_unitaria_integrata.pdf)
- d) **Acquisto di attrezzature per la fruizione pubblica delle infrastrutture/strutture** (es: colonnine ricarica e-bike, rastrelliere per biciclette, attrezzature mobili quali biciclette, e-bike, handbike ecc...).

## SPESE AMMISSIBILI\_02

- e) **Spese generali e tecniche** max 12% (oneri previdenziali inclusi) calcolata sul valore degli investimenti materiali ammessi a contributo di cui ai punti a) - b) - c)
- f) **IVA** “in caso di irrecuperabilità a norma della legislazione nazionale sull’IVA”

**NON SONO AMMISSIBILI LAVORI DI MANUTENZIONE ORDINARIA O STRAORDINARIA**

## SPESE NON AMMISSIBILI

- **sola demolizione** e conferimento in discarica di edifici e manufatti
- interventi riguardanti gli immobili a **fini abitativi**
- interventi di **sola messa in sicurezza** dei beni
- interventi inerenti le **infrastrutture** (fognature, elettrodotti, acquedotti, ..)
- interventi di **manutenzione ordinaria e straordinaria** di cui alle lettere a) e b) dell'art 3 del DPR 380/2001
- interventi riguardanti **le sole opere interne**, se l'edificio non sia interessato da interventi di restauro e riqualificazione
- interventi di installazione di impianti di produzione di **energia alternativa**
- ogni tipo di **spesa finanziata con ribassi d'asta**
- oneri amministrativi e finanziari e **spese per il personale**
- spese di **funzionamento e gestione dell'immobile**
- interventi che **non siano coerenti con il Manuale del GAL**
- spese per **adeguamento a norme obbligatorie**
- interventi che beneficiano di **altri contributi pubblici**
- **ecc...**

## I NUMERI DEL BANDO

- ❑ **RISORSE PUBBLICHE TOTALI DISPONIBILI** ➤ **423.098,04 €**
- ❑ **INVESTIMENTO TOTALE AMMISSIBILE** ➤ **470.108,94 €**
- ❑ **CONTRIBUTO IN CONTO CAPITALE EROGABILE** ➤ **90%**
- ❑ **INVESTIMENTO MIN E MAX PER DOMANDA DI SOSTEGNO** ➤ **Min 15.000 € - Max 80.000 €**
- ❑ **NUMERO DI DOMANDE CANDIDABILI** ➤ **ciascun potenziale beneficiario può candidare 1 sola domanda, facente riferimento a 1 intervento coerente con le finalità del PSR, ben definito e significativo per il contesto coinvolto e per l'area GAL**

## MODALITA' E TERMINI DI PRESENTAZIONE DELLA DOMANDA DI CONTRIBUTO

**la DOMANDA DI  
CONTRIBUTO  
completa di tutta la  
documentazione richiesta  
(a livello di Progetto  
definitivo dell'intervento, ...)**

**Invio telematico su  
Sistema Piemonte entro il**

**11 dicembre 2020  
ore 12.00**

(previa iscrizione dell'Ente  
all'Anagrafe agricola e con  
Fascicolo aziendale  
aggiornato al 31.12.2019)

**Invio cartaceo al GAL**

entro 7 giorni consecutivi  
dall'invio telematico  
(copia di cortesia)

## TERMINI PER LA REALIZZAZIONE DELL'INTERVENTO

### CRONOPROGRAMMA

#### **Istruttoria delle Domande: 150 gg**

- valutazione amministrativa
- valutazione di merito e attribuzione dei punteggi (minimo 30 punti)
- approvazione graduatoria e ammissione della Domanda di sostegno (durata graduatoria minimo fino al 31.12.2022 o comunque secondo le disposizioni della Regione Piemonte)

#### **- Invio progetto esecutivo: 120 gg**

- Affidamento dei lavori e Check List
- Rideterminazione del contributo: 120 gg

**Anticipo: max 50% del contributo**  
**Acconto: a fronte di SAL**

**Conclusione e rendicontazione al GAL: entro 24 mesi da ammissione**

## VALUTAZIONE DELLA DOMANDA DI SOSTEGNO

**PUNTEGGIO  
COMPRESO tra  
minimo 30 punti  
e massimo 100  
punti**

- **Caratteristiche del Beneficiario(max 10)**
- **Localizzazione intervento (max 12)**
- **Accessibilità/intermodalità (max 2)**
- **Qualità del progetto (max 76)**

## SPESE AMMISSIBILI

### LE SPESE DEVONO ESSERE:

- ✓ **effettuate DOPO** la presentazione della domanda telematica (compresi DDT, data acconti, data fattura, data pagamento, .... Fanno eccezione le spese tecniche legate al progetto e alla candidatura, purché effettuate al massimo nei 180 gg precedenti alla data di trasmissione della stessa)
- ✓ **sostenute ENTRO** la data di conclusione del progetto e della sua rendicontazione al GAL

**La realizzazione  
dell'intervento da  
parte dell'Ente  
pubblico  
Beneficiario del  
GAL**

**NON DEVE GENERARE  
ENTRATE NETTE  
SUPERIORI AL 10% del  
valore dell'investimento  
ammesso a contributo**

# SPORTELLI ANIMAZIONE ATTIVI SUL TERRITORIO

- LUNEDÌ**      h 9-13    c/o Espaci Occitan,  
via Val Maira 19 Dronero  
animatrice: **Teresa Totino**
- MARTEDÌ**    h 9-13    c/o Unione Montana Valle Grana,  
via Roma 44 Valgrana  
animatrice: **Isotta Martini**
- MERCOLEDÌ** h 9-13    c/o Unione Montana dei Comuni del Monviso,  
via Santa Croce 4 Paesana  
animatrice : **Caterina Morello**
- GIOVEDÌ**     h 9-13    c/o Unione Montana Valle Stura,  
via Divisione Cuneense 5 Demonte  
animatrice : **Elena Cuniberti**
- VENERDÌ**     h 9-13    c/o Unione Montana Valle Varaita,  
piazza Marconi 5 Frassino  
animatrice : **Cristina Carli**

# Il Bando Op. 7.5.2

*è disponibile sul sito del GAL*  
**info@tradizioneterreoccitane.com**

**GRAZIE PER L'ATTENZIONE**

**Gruppo Azione Locale TRADIZIONE DELLE TERRE OCCITANE**

**Sede:** Via Matteotti, 40 -12023 CARAGLIO (CN)

**Tel e Fax:** 0171-61.03.25

**E-mail:** info@tradizioneterreoccitane.com

**P.E.C.:** terreoccitane@multipec.it

**PI:** 02869690046